






Bad Arolsen

Nahmobilitätskonzept

Karte 22
Wetterburg
Bestandsaufnahme




Verkehrsorganisation

-   zulässige Höchstgeschwindigkeit
-   Durchfahrt verboten, Fahrrad frei
-  Einbahnstraße




Gehwegbreite (straßenbegleitend)

-  <1,50 m
-  1,50 m
-  >2,50 m
-  -2,50 m

Radverkehrsanlagen

-  Gemeinsamer Geh- und Radweg
-  Gehweg: Radfahrer frei
-  Radabstellanlage

Querungsanlagen

-  Querungshilfe
-  Lichtsignalanlage
-  Fußgänger - Lichtsignalanlage

Sonstiges

-  Sitzbänke
-  Bushaltestelle
-  KiTa

Datengrundlage LK Argus Kassel GmbH

Kartengrundlage OpenStreetMap

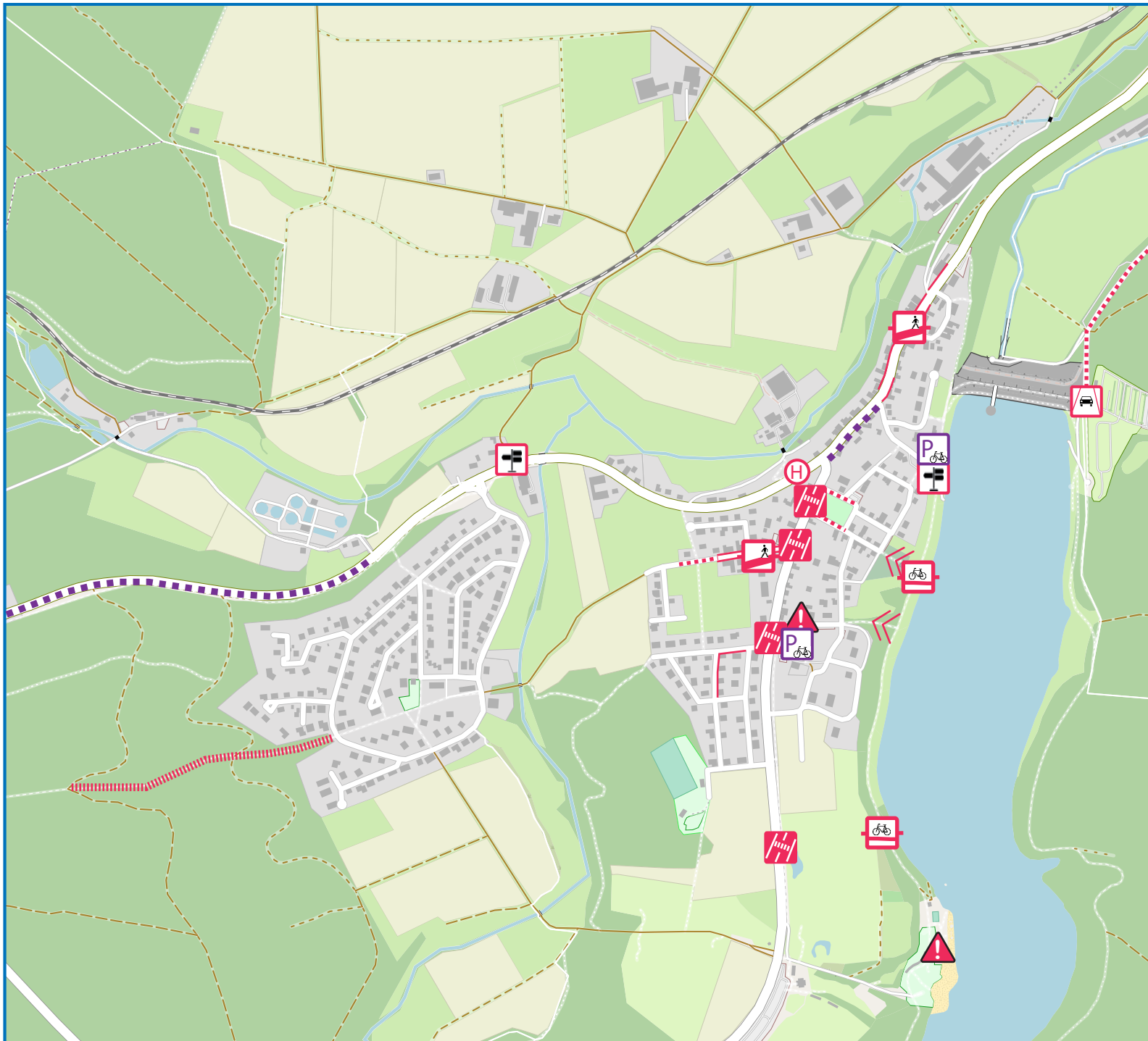
Stand Juli 2022



LK Argus

Berlin • Hamburg • Kassel

Querallee 36 • D - 34119 Kassel
 Tel. 0561.31 09 72 80 • Fax 0561.31 09 72 89
 kassel@LK-argus.de • www.LK-argus.de





Bad Arolsen



Nahmobilitätskonzept

Karte 23
Wetterburg
Defizite




Verkehrsorganisation/ Straßenraum


-  Fehlende Querungsanlage
-  Überdimensionierte / ungestalteter Kreuzungsbereich

Fußverkehr





-  Fehlender Gehweg
-  Unterbrochener/schmaler Gehweg

Radverkehr

-  Fehlende Radverkehrsführung/ Netzlücke
-  Beschädigter Asphalt
-  Schmäler Radweg

-  Unzureichende Abstellanlagen

Sonstiges

-  Fehlende Beschilderung
-  Gefahrenstelle
-  Zustand/Ausbaugrad Haltestelle
-  Fehlende Beleuchtung

Datengrundlage LK Argus Kassel GmbH

Kartengrundlage OpenStreetMap

Stand Juli 2022



LK Argus
 Berlin • Hamburg • Kassel

Querallee 36 • D - 34119 Kassel
 Tel. 0561.31 09 72 80 • Fax 0561.31 09 72 89
 kassel@LK-argus.de • www.LK-argus.de