







Bad Arolsen





Nahmobilitätskonzept

Karte 40
Radrouten nördliches Bad Arolsen
Maßnahmen im Zielnetz

Linienhafte Maßnahmen

-  Präferiertes Zielnetz
-  Neubau gemeinsamer Fuss- und Radweg (Radwegekonzept für den Alltagsradverkehr im Landkreis Waldeck-Frankenberg)
-  Asphaltierung/ Erneuerung des Belages
-  Radverkehrsinfrastruktur einrichten
-  Prüfung zur Ausweisung einer Fahrradstraße
-  Radweg verbreitern

Punktuelle Maßnahmen

-  Querungsmöglichkeit schaffen
-  Querungsmöglichkeit verbessern
-  Radabstellanlagen verbessern/ einrichten
-  Beleuchtung ergänzen

Datengrundlage LK Argus Kassel GmbH

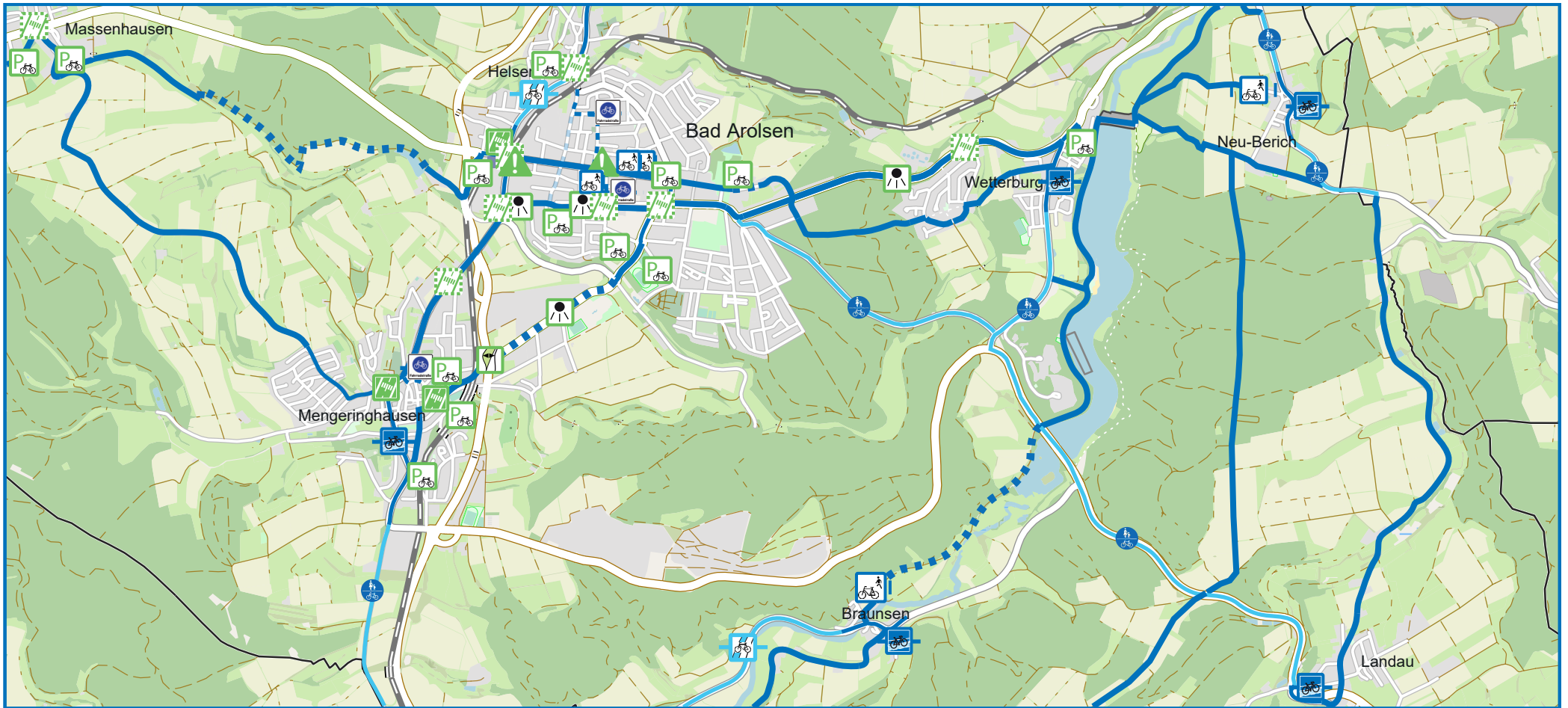
Kartengrundlage OpenStreetMap

Stand Juni 2023



LK Argus
 Berlin • Hamburg • Kassel

Querallee 36 • D - 34119 Kassel
 Tel. 0561.31 09 72 80 • Fax 0561.31 09 72 89
 kassel@LK-argus.de • www.LK-argus.de









Bad Arolsen








Nahmobilitätskonzept

Karte 41
Radrouten mittleres Bad Arolsen
Maßnahmen im Zielnetz

Linienhafte Maßnahmen

-  Präferiertes Zielnetz
-  Neubau gemeinsamer Fuss- und Radweg (Radwegekonzept für den Alltagsradverkehr im Landkreis Waldeck-Frankenberg)
-  Asphaltierung/ Erneuerung des Belages
-  Radverkehrsinfrastruktur einrichten
-  Prüfung zur Ausweisung einer Fahrradstraße
-  Radweg verbreitern

Punktuelle Maßnahmen

-  Querungsmöglichkeit schaffen
-  Querungsmöglichkeit verbessern
-  Ergänzung der Beschilderung zur Durchlässigkeit/Freigabe Fuß/Rad
-  Beleuchtung ergänzen
-  Engstellen beheben
-  Gefahrenstelle beheben
-  Radabstellanlagen verbessern/ einrichten

Datengrundlage LK Argus Kassel GmbH

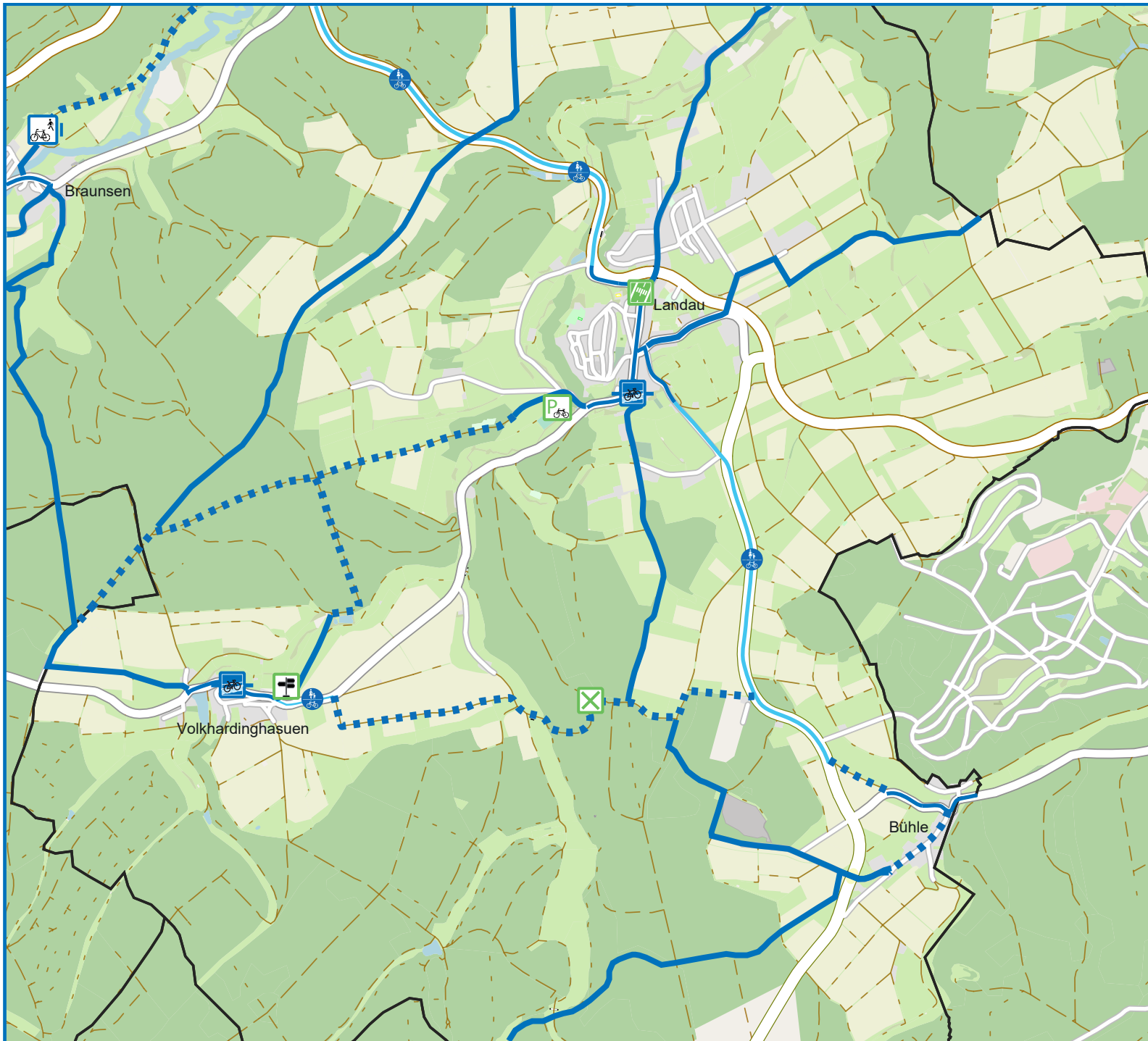
Kartengrundlage OpenStreetMap

Stand Juni 2023



LK Argus
 Berlin • Hamburg • Kassel

Querallee 36 • D - 34119 Kassel
 Tel. 0561.31 09 72 80 • Fax 0561.31 09 72 89
 kassel@LK-argus.de • www.LK-argus.de







Bad Arolsen





Nahmobilitätskonzept

Karte 42
Radrouten südliches Bad Arolsen
Maßnahmen im Zielnetz

Linienhafte Maßnahmen

-  Präferiertes Zielnetz
-  Neubau gemeinsamer Fuss- und Radweg
-  Asphaltierung/ Erneuerung des Belages
-  Radverkehrsinfrastruktur einrichten

Punktuelle Maßnahmen

-  Querungsmöglichkeit schaffen
-  Radabstellanlagen verbessern/ einrichten
-  Durchfahrt ermöglichen
-  Beschilderung ergänzen

Datengrundlage LK Argus Kassel GmbH

Kartengrundlage OpenStreetMap

Stand Juni 2023



LK Argus
 Berlin • Hamburg • Kassel

Querallee 36 • D - 34119 Kassel
 Tel. 0561.31 09 72 80 • Fax 0561.31 09 72 89
 kassel@LK-argus.de • www.LK-argus.de